Estudi-proposta per a la ubicació d'equipaments i serveis d'ús públic en els espais naturals de Catalunya

MUNTANYES DE PRADES

- RECULL CARTOGRÀFIC -

GRUP DE RECERCA D'ANÀLISI TERRITORIAL I ESTUDIS TURÍSTICS
GRUP DE RECERQUES URBANES I RURALS
LABORATORI DE CARTOGRAFIA I SISTEMES D'INFORMACIÓ GEOGRÀFICA

UNIVERSITAT ROVIRA I VIRGILI

Generalitat de Catalunya
Departament de Medi Ambient

DELIMITACIÓ DE LA ZONA OBJECTE D'ESTUDI

- Límit zona objecte d'estudi
- Límit comarcal
- Límit municipal
- Autopista
- Carretera Nacional
- Carretera Comarcal
- Carretera Local
- Camí asfaltat
- Ferrocarril
- Riu
- Pantà de Siurana

- 1200 m
- 1000 m
- 800 m
- 600 m
- 400 m
- 200 m

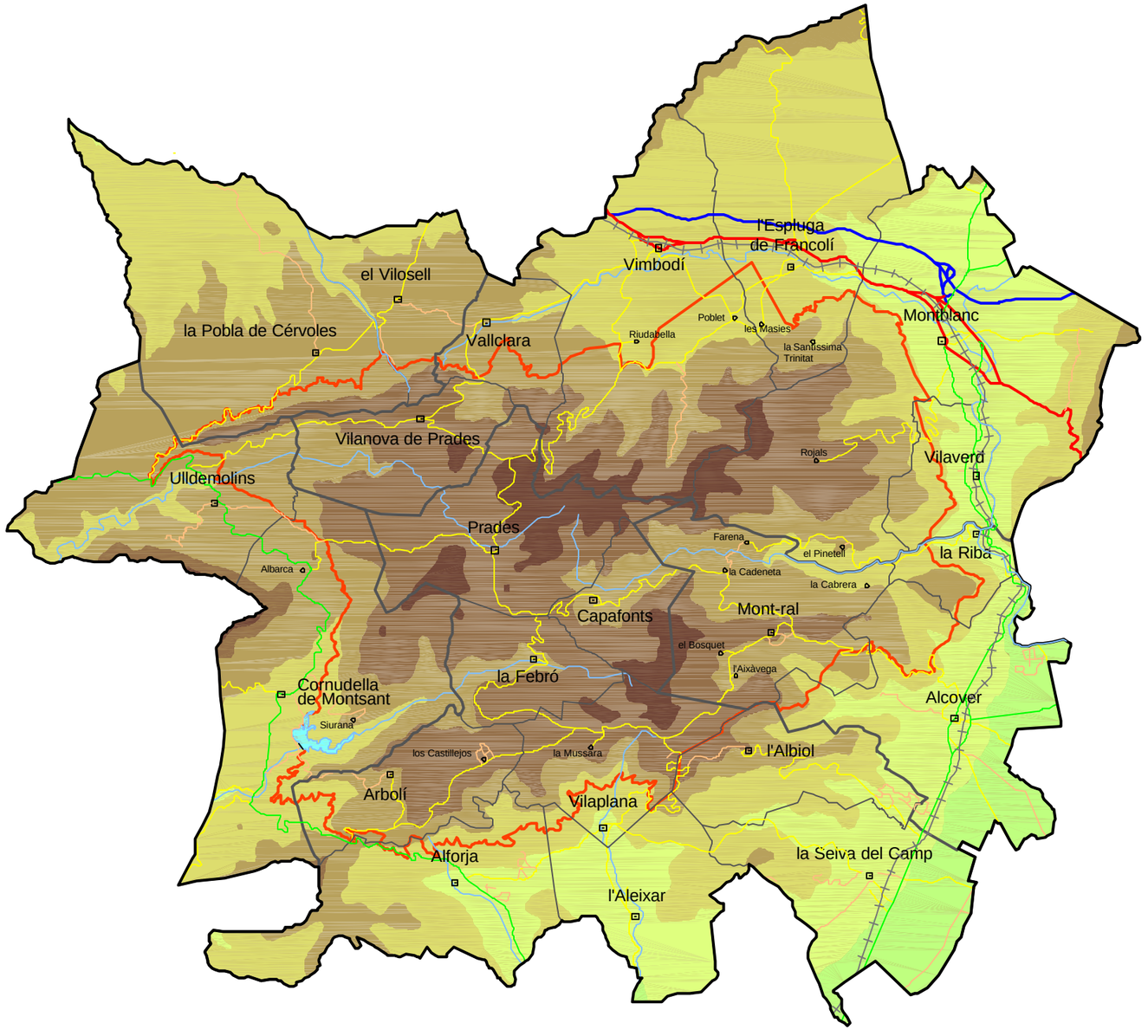

Font: Elaboració pròpia

SÍNTESI INTERPRETATIVA DELS SUBSISTEMES TERRITORIALS DE LES MUNTANYES DE PRADES 2003

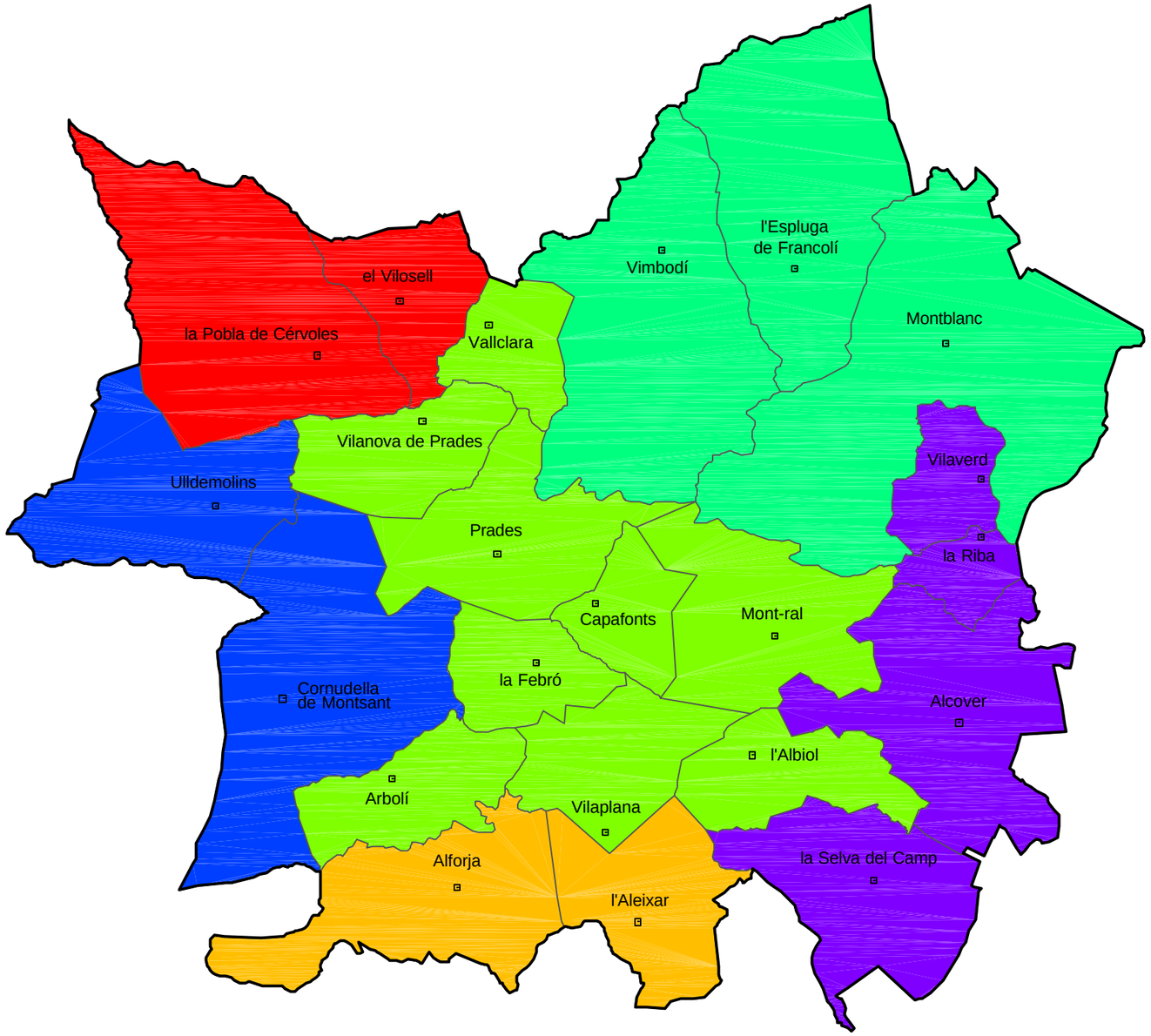

- Corredor C-14
- Conca de Barberà
- Garrigues
- Montsant
- Sud - Baix Camp
- Central

0 5 Km

N

Font: Elaboració pròpia

MODALS DE TRANSPORT PÚBLIC (AUTOBÚS, FERROCARRIL) 2003

- Autopista
- Carretera Nacional
- Carretera Comarcal
- Carretera Local
- Camí asfaltat
- Ferrocarril
- Parada d'autobús
- Estació de tren
- Hispania
- Hispano-Igualadina
- Plana
- Vibasa
- Renfe
- Municipis sense conexió
- Municipis connectats 1 ó 2 dies feiners
- Municipis sense conexió el cap de setmana (dies festius)
- Municipis connectats tots els dies

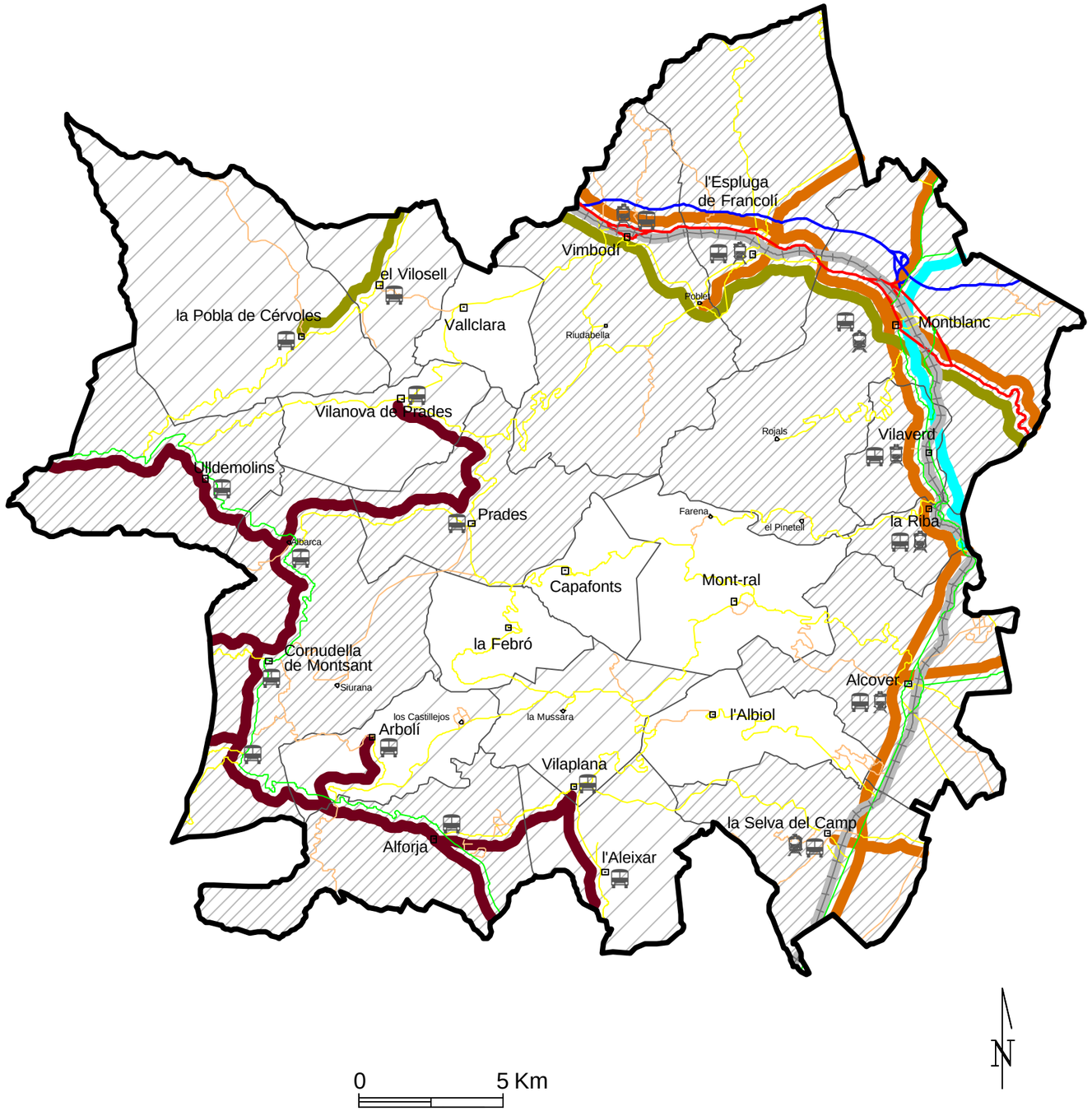

Font: Elaboració pròpia

ISOCRONES D'ACCESSIBILITAT EXTERNA

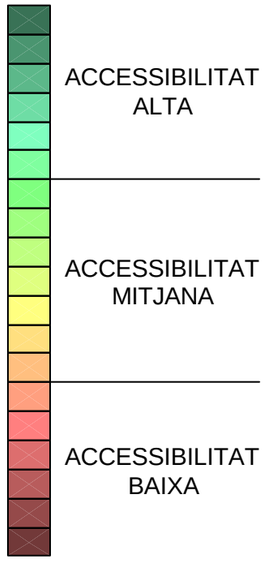

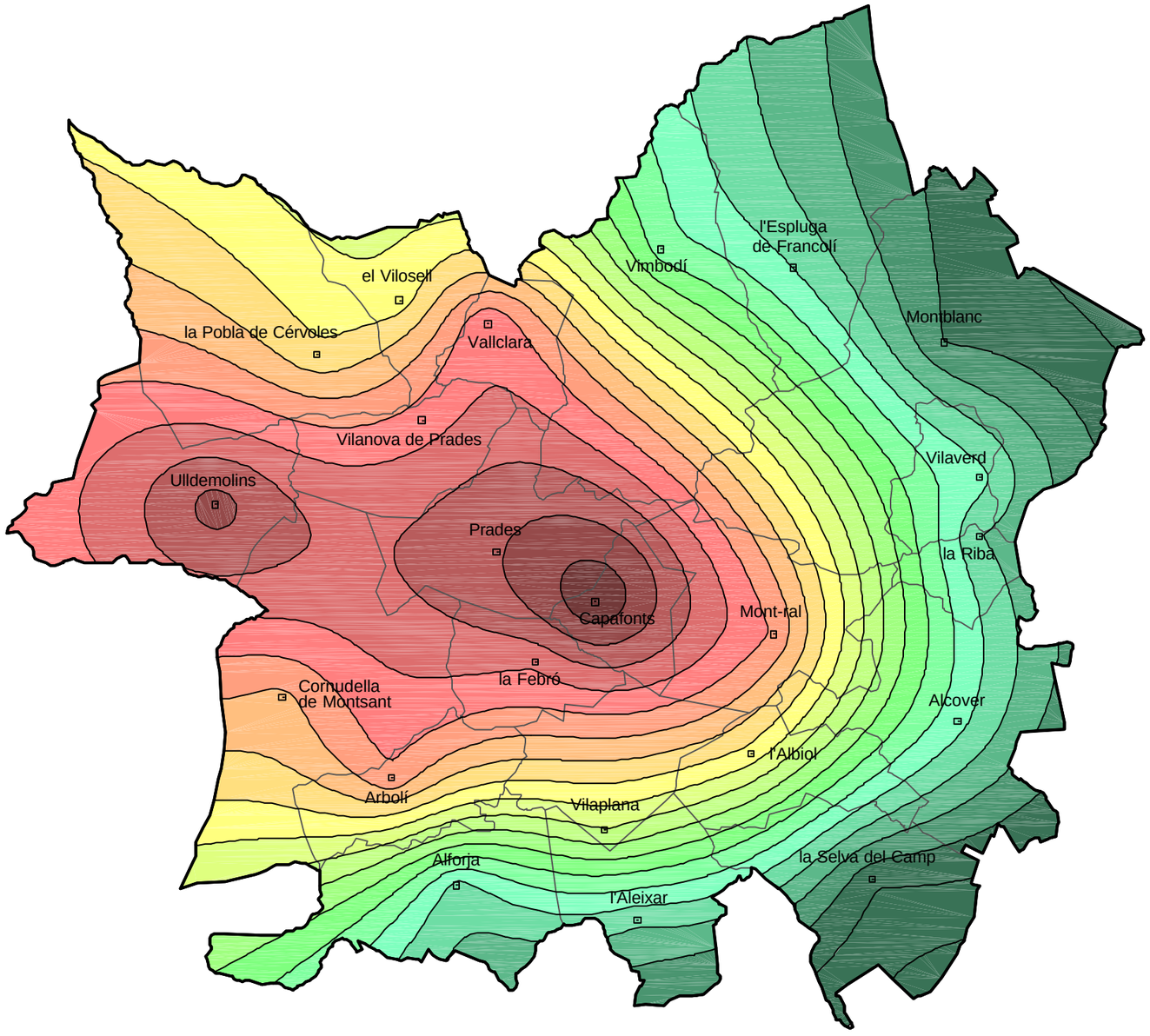

0 5 Km

N

Font: Elaboració pròpia

ÀREES PROTEGIDES

Límit zona objecte d'estudi

PEIN

Paratge Natural d'Interès Nacional

Reserva Natural Parcial

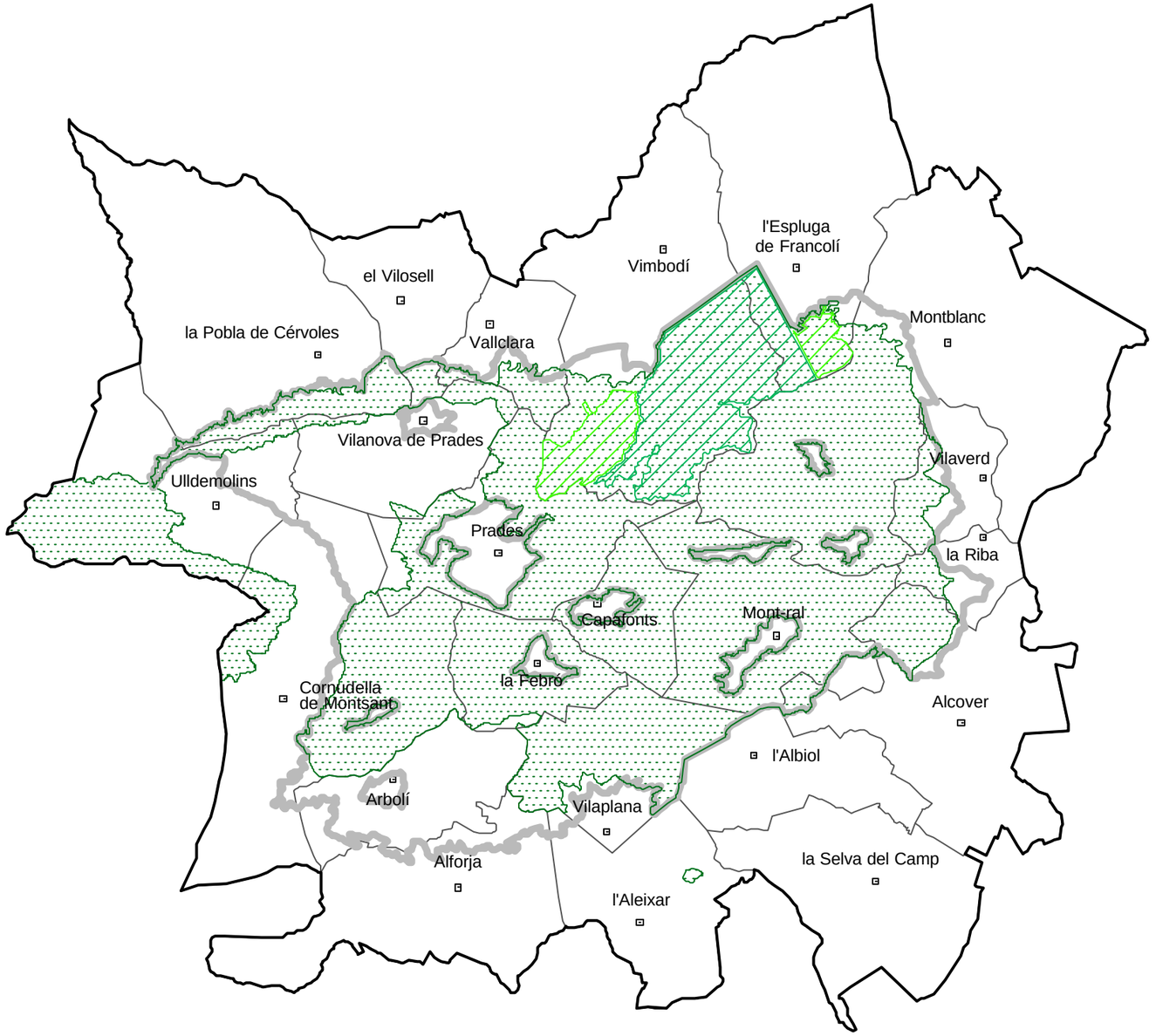

0 5 Km

N

Font: SIG del Departament de Medi Ambient de la Generalitat de Catalunya

RECURSOS MÉS VALORATS EN LA PROMOCIÓ TURÍSTICA

Recurs Cultural

01. Reial Monestir de Santa Maria de Poblet
02. Celler Cooperatiu
03. Ermita de Sant Joan del Codolar
04. Ermita de Sant Antoni
05. Font de la Plaça Major
06. Ermita de Sant Bartomeu
07. Ermita de la Mare de Déu de Barrulles
08. Ermita de Santa Magdalena
09. Església de Santa Maria
10. Església de Santa Maria de Siurana
11. Esglèsia de Santa Maria
12. Església de la Mare de Déu de Loreto
13. Castell de Siurana
14. Muralles
15. Església Parroquial Renaixentista de Sant Jaume
16. Església Parroquial de Santa Maria
17. Església de Santa Maria
18. Celler Cooperatiu Modernista
19. Església Parroquial de Sant Andreu
20. Castell de Riudabella
21. Museu del Vidre

Recurs Natural

01. Cova de la Font Major
02. Riu Brugent
03. Bosc de Poblet
04. Pantà de Siurana
05. Serra de la Mussara
06. Font de la Llúdriga
07. Tossal de la Baltassana
08. Cova de les Gralles
09. la Foradada
10. Alzina de Mas de Borbó
11. els Gorgs
12. Els Avencs de la Febró
13. Congost de Fraguerau
14. Alzinar de la Pena
15. Riu Glorieta

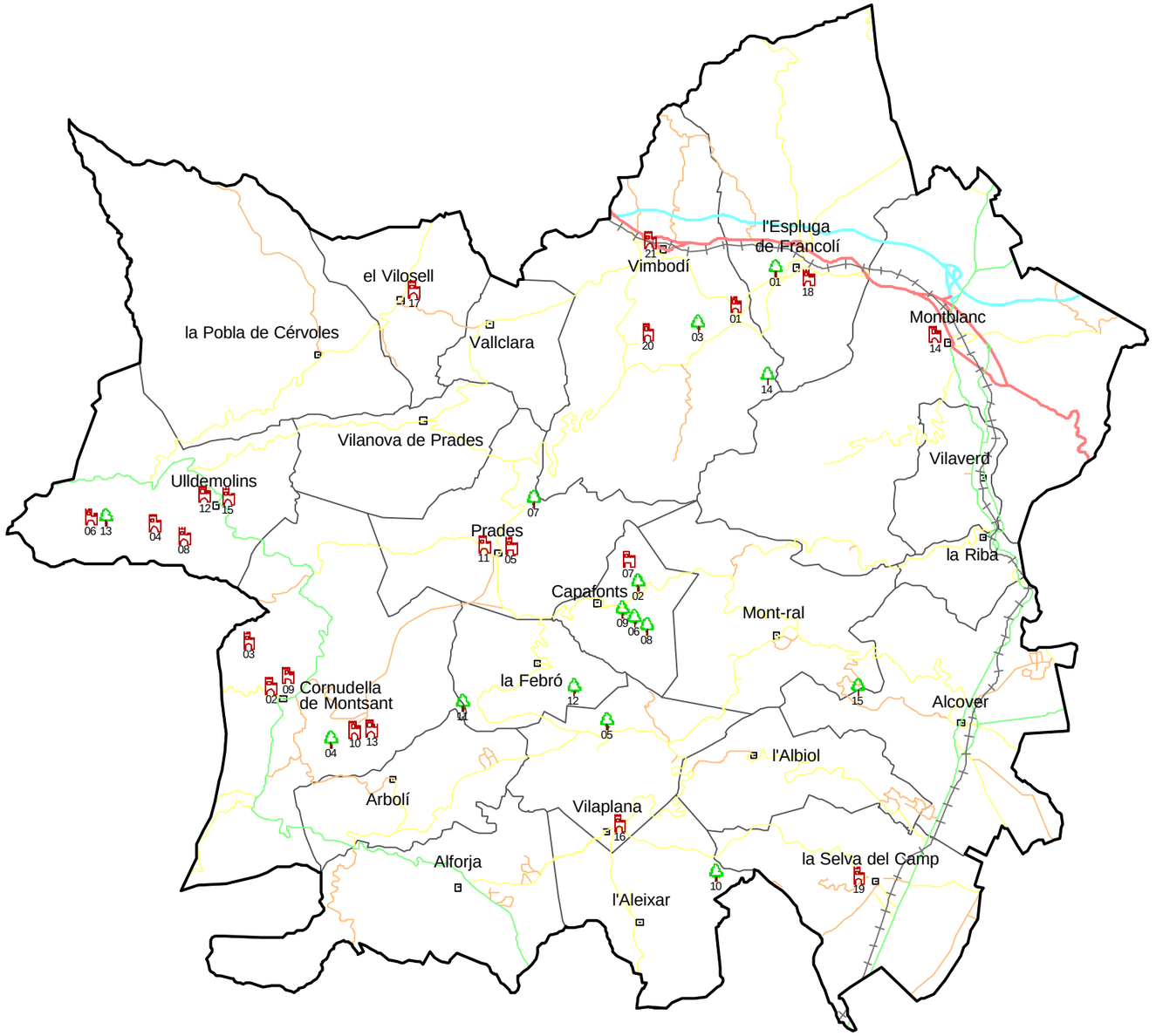

0 5 Km

N

Font: Elaboració pròpia

ZONES D'ESCALADA: PRESCRIPCIÓ I ÚS

Límit zona objecte d'estudi

Zona d'escalada

Zona condicionada

Zona desequipada

Zona prohibida

Freqüentació alta

Freqüentació mitjana

Freqüentació baixa

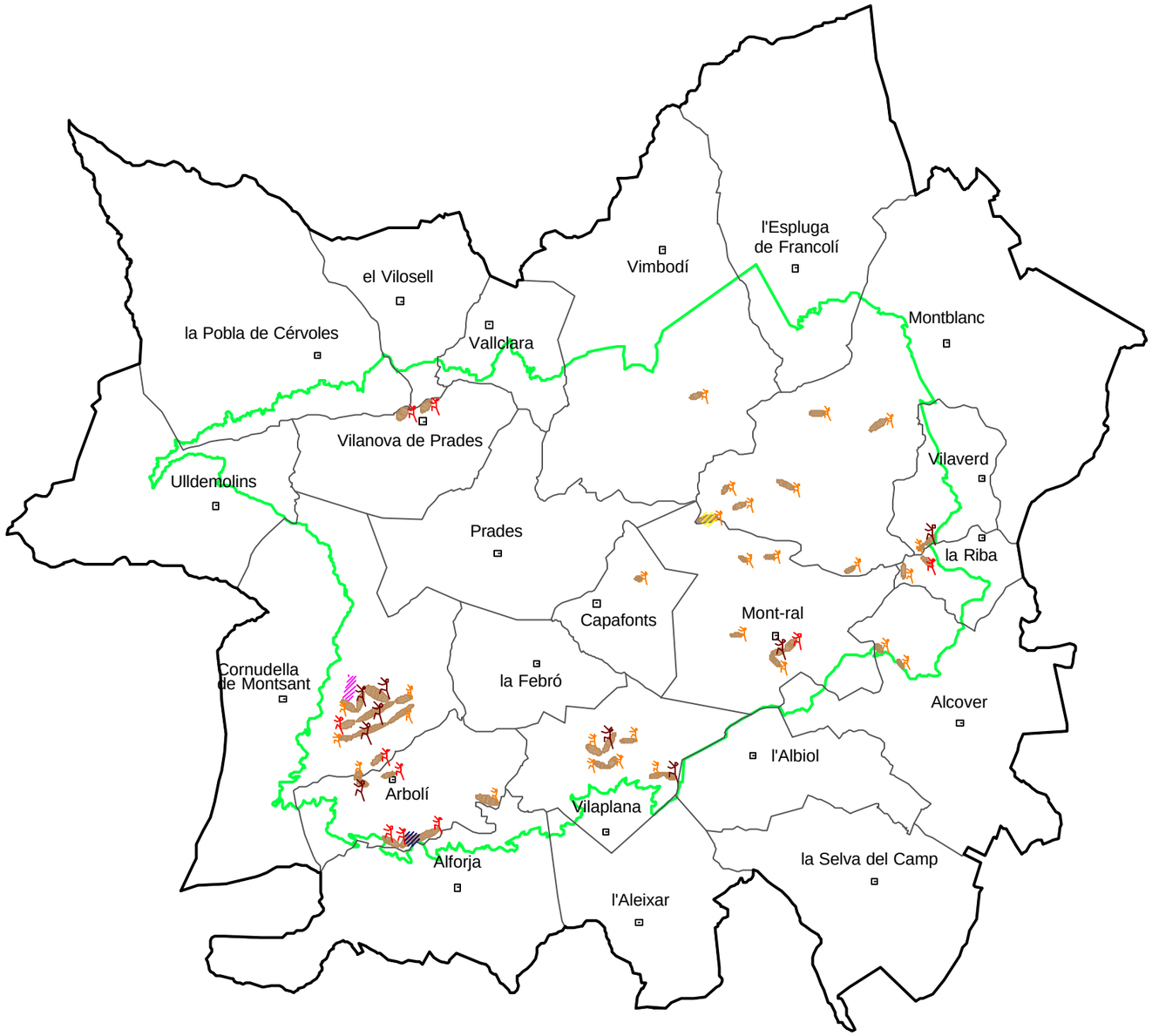

Font: Elaboració pròpia

OFERTA REGLADA D'ESTABLIMENTS D'ALLOTJAMENT 2002

RESIDÈNCIES-CASA DE PAGÈS

- 1 - 10 PLACES
- 11 - 20 PLACES
- > 20 PLACES

HOTELS

- 1 - 50 PLACES
- > 150 PLACES
- 51 - 150 PLACES

CÀMPINGS

- 85 PLACES
- 390 - 538 PLACES

(X = ESTABLIMENTS)

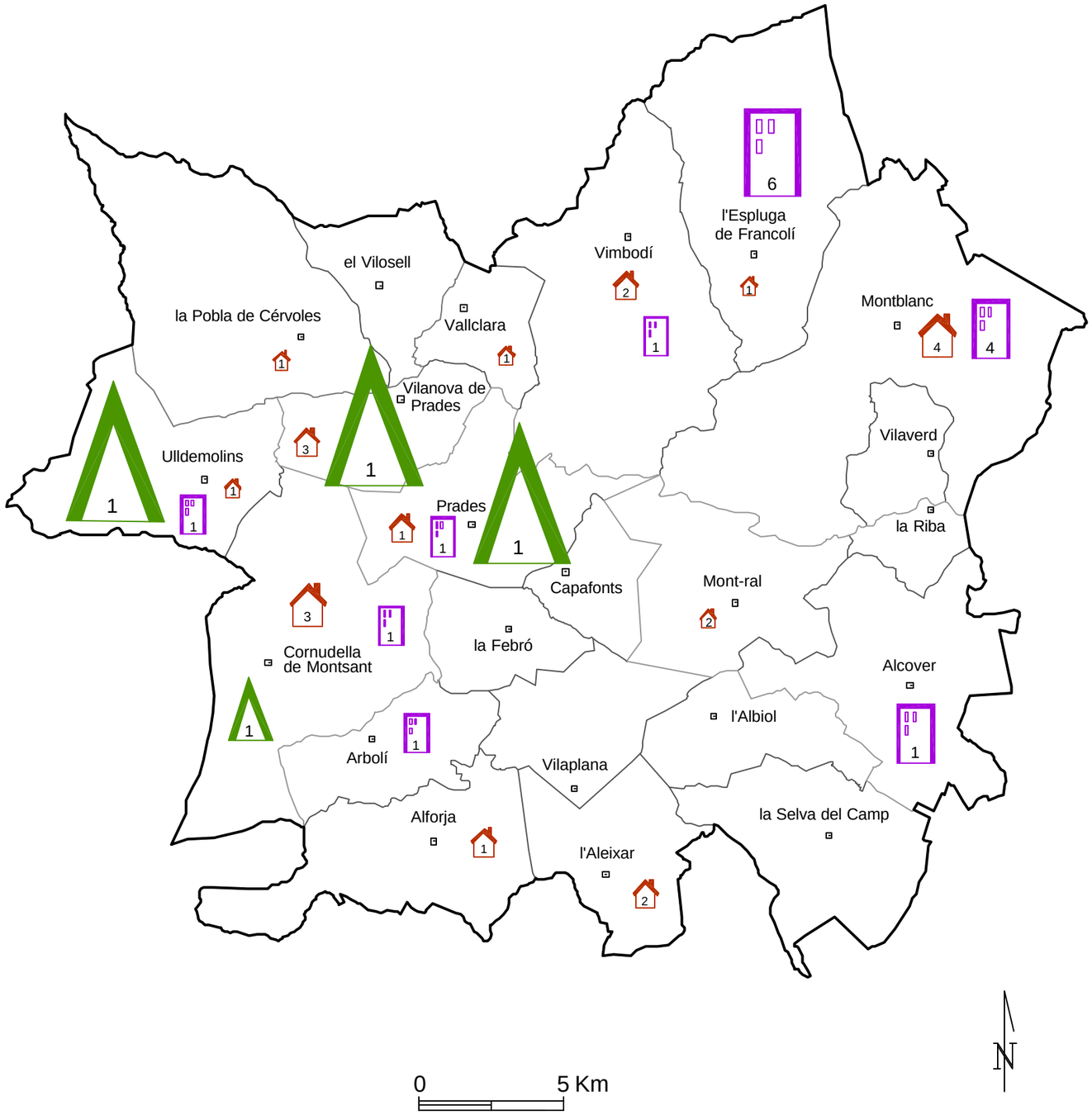

Font: Generalitat de Catalunya. Elaboració pròpia

FREQÜENTACIÓ DE RUTES I RECURSOS 2003

Límit zona objecte d'estudi

Recursos més freqüentats

Rutes més freqüentades

Àrees més freqüentades

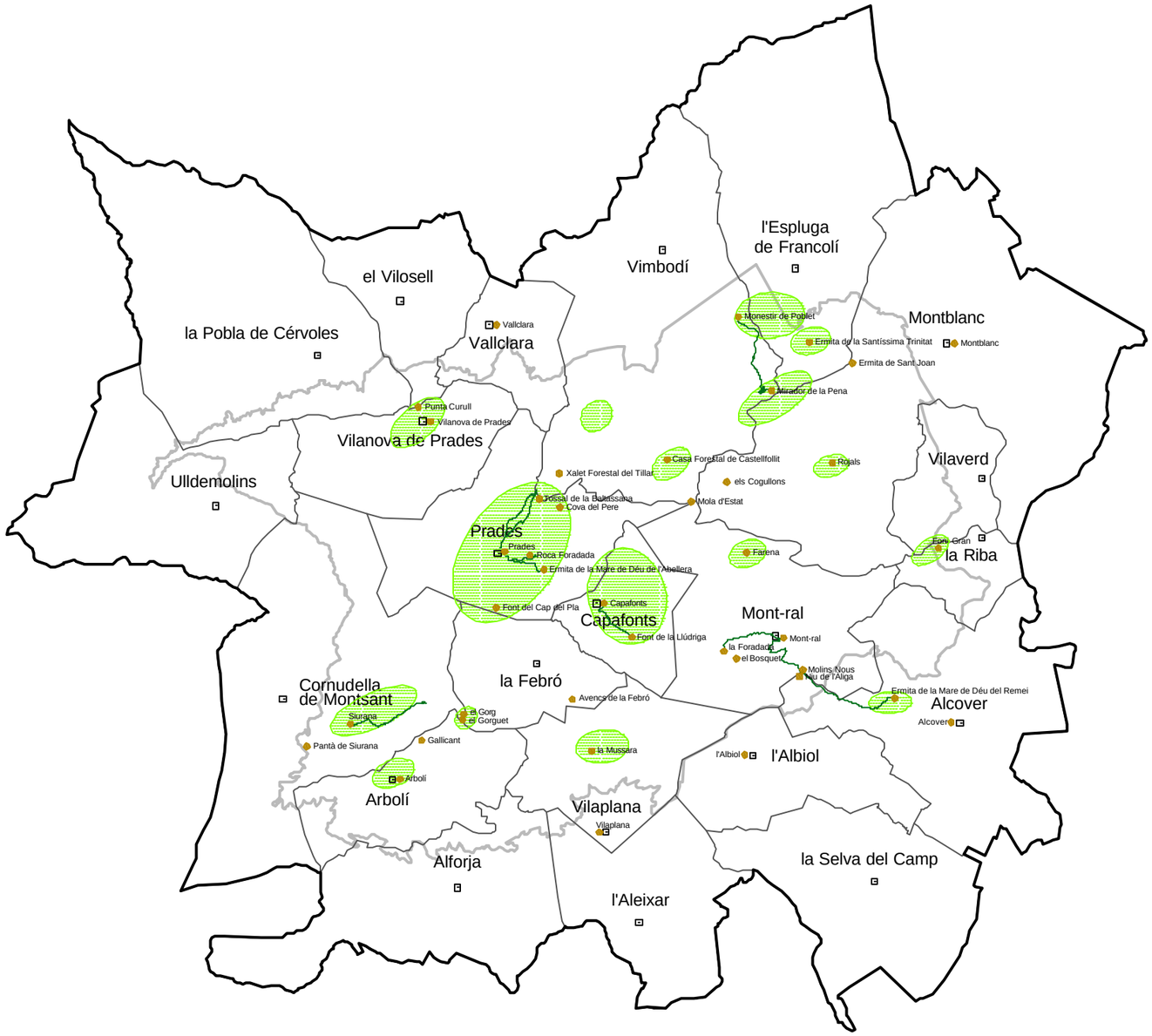

Font: Elaboració pròpia

OFERTA DE SERVEIS TURÍSTICS ESPECIALITZATS 2003

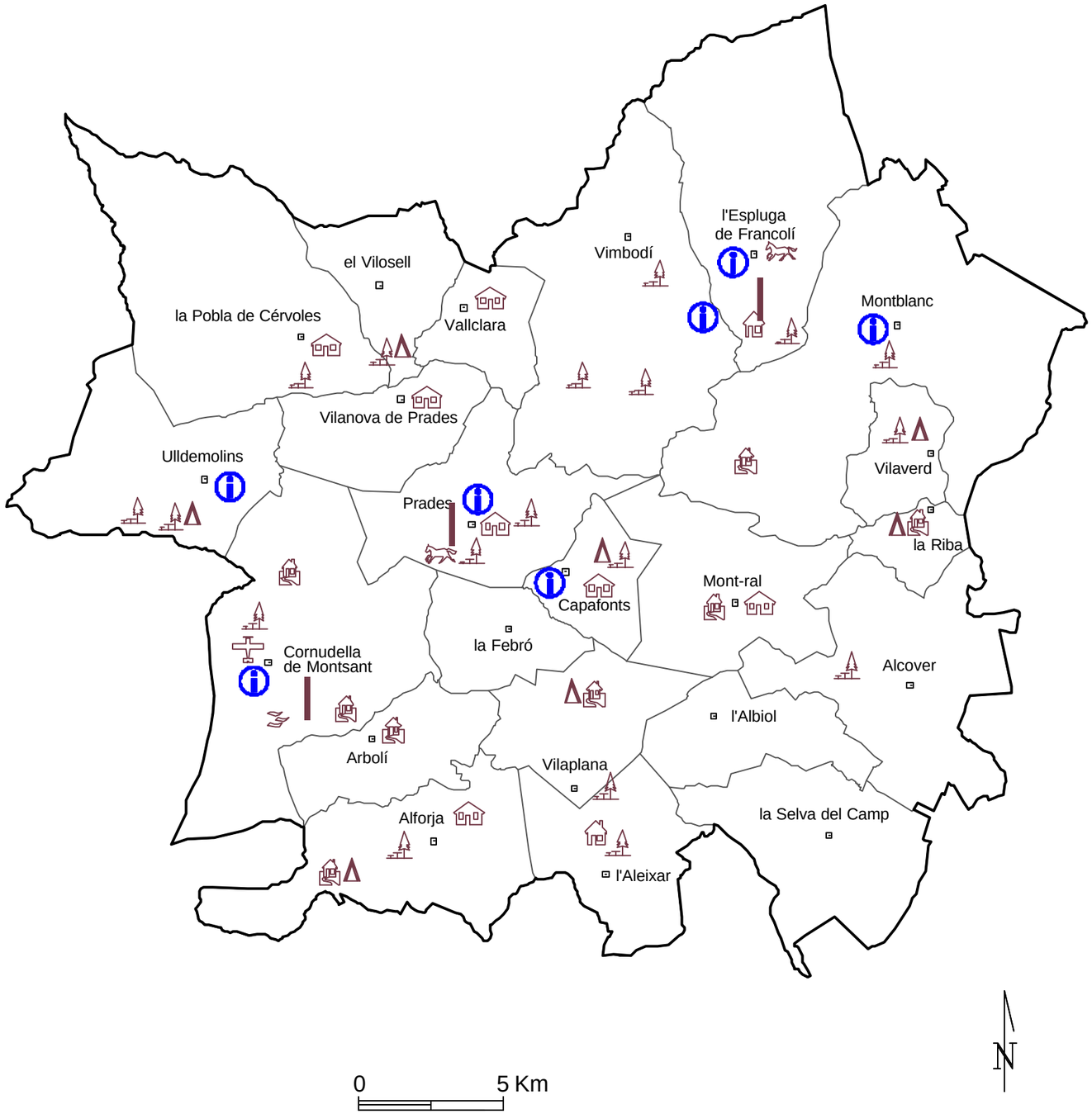

Alberg

Àrea de lleure

Casa de colònies

Club de vol

Esports d'aventura

Esports nàutics

Hipica

Refugi

Terreny d'acampada

Informació

Font: Elaboració pròpia

ACTIVITATS RECREATIVES ORGANITZADES EN ELS ENTORNS DE MÉS INTERÈS NATURAL

Límit zona objecte d'estudi

Presència d'activitats organitzades

- Nul·la
- Baixa
- Alta
- Molt Alta

Siurana Nom entorn d'interès natural

Extensió de l'entorn

- Petit
- Mitjà
- Gran
- Molt gran

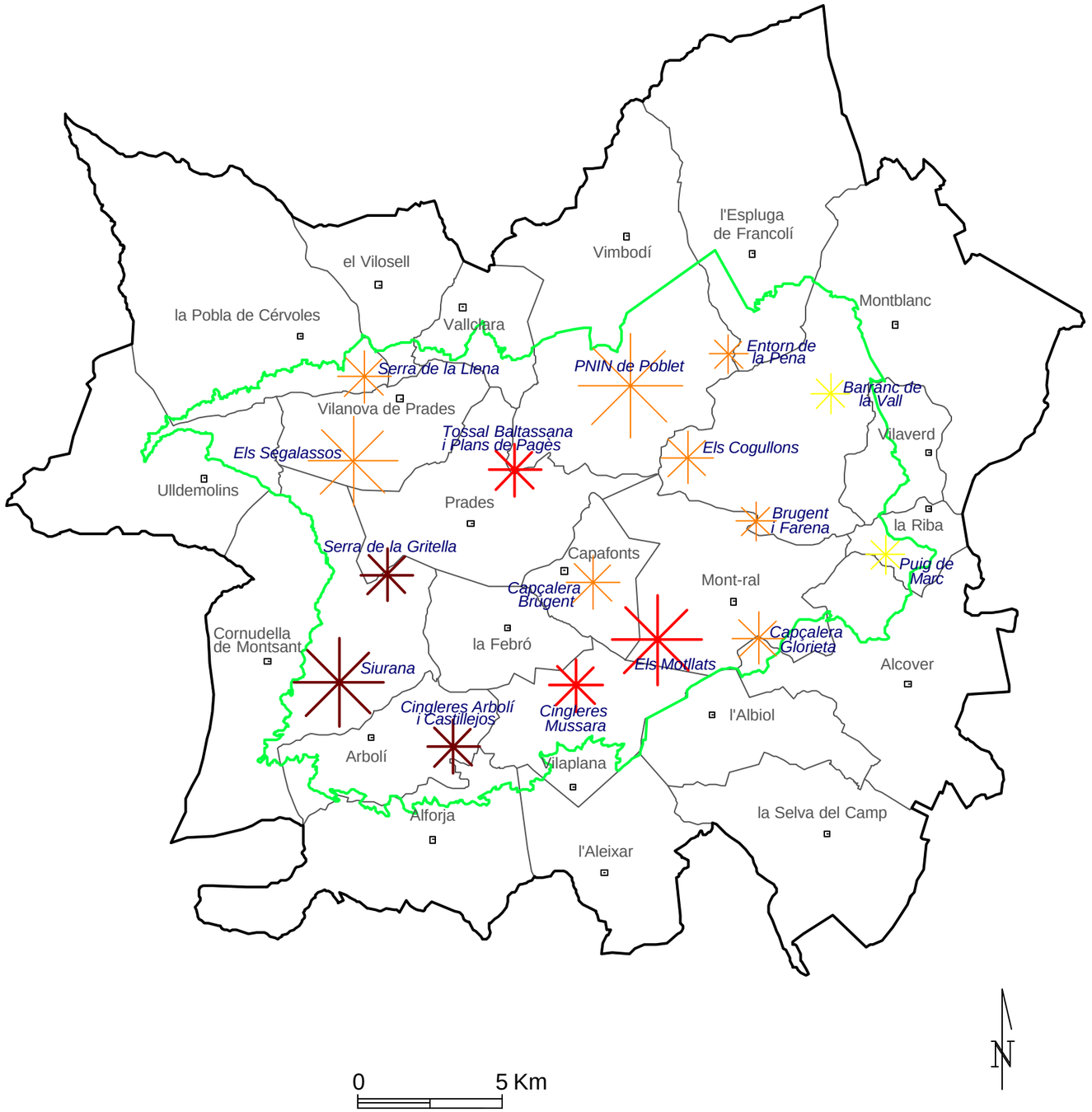

Font: Elaboració pròpia

ARGUMENTS TERRITORIALS

Arguments

- Poblament
- Bosc

Formes d'aproximació

- Activitat recreativa
- Activitat esportiva

Font: Elaboració pròpia

EIXOS DE RELACIÓ TERRITORIAL DELS RECURSOS SINGULARS

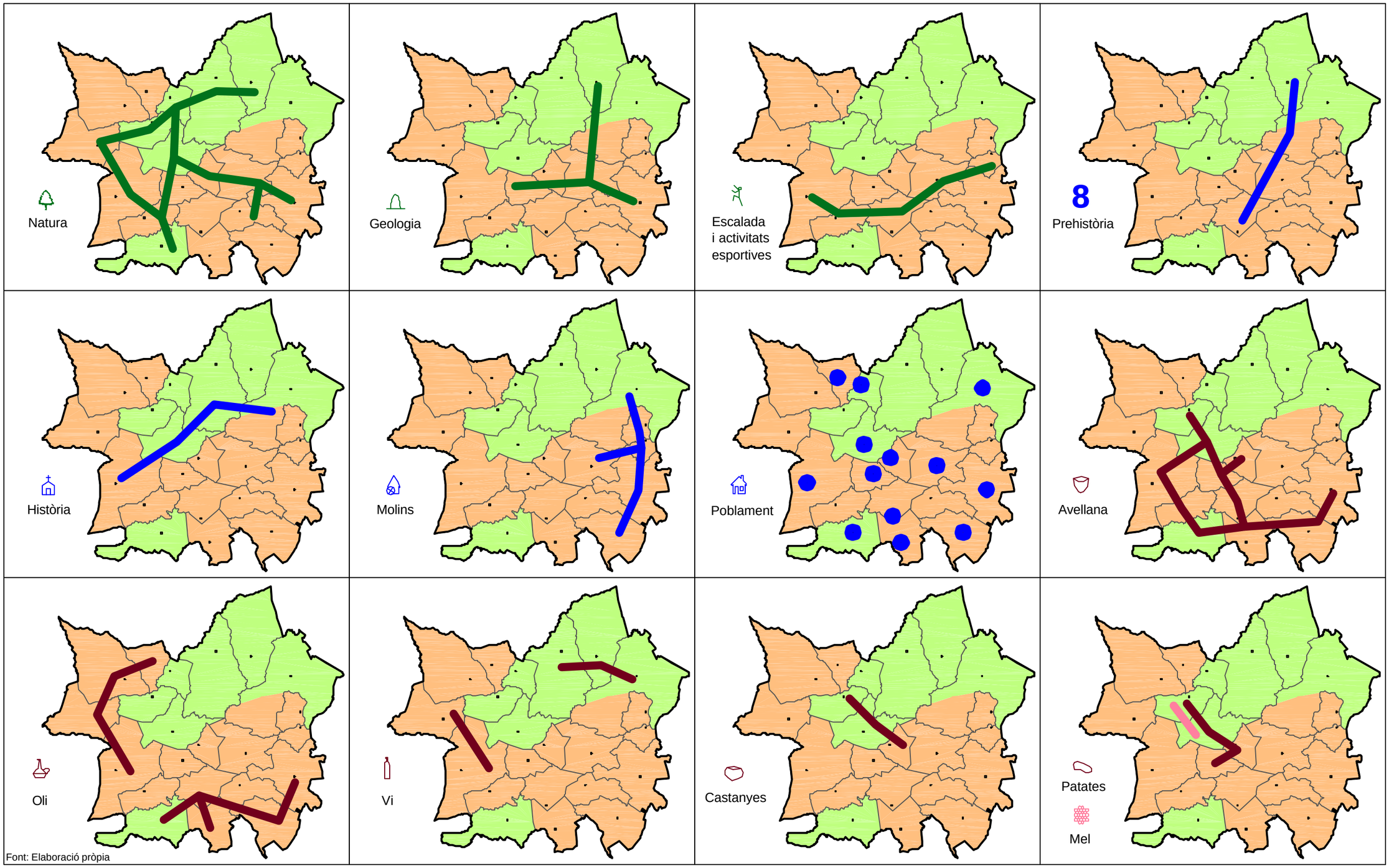

Font: Elaboració pròpia

EQUIPAMENTS TURÍSTICS RELACIONATS AMB EL MEDI NATURAL

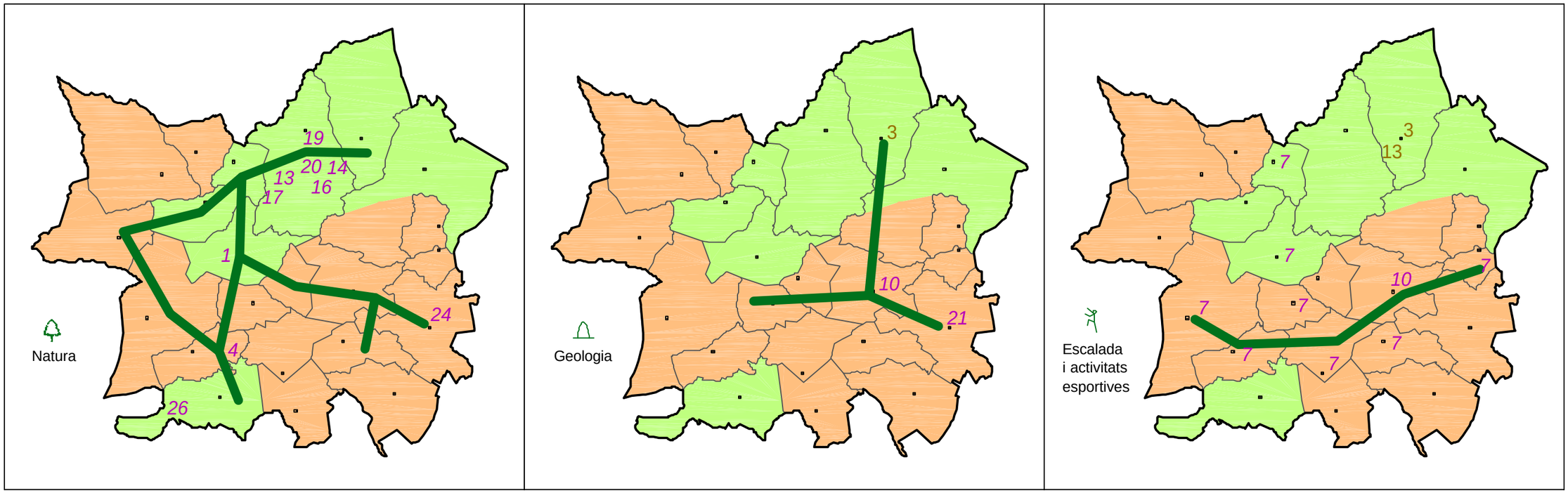

0 EQUIPAMENTS EXISTENTS

1 Monestir de Poblet
2 Museu de la Vida Rural
3 Cova de la Font Major
4 Museu del Vi
5 Fassina
6 Oficina del PNIN
7 Oficina d'Informació
8 Museu de Montblanc
9 Molins de la Vila
10 Oficina d'Informació
11 Oficina d'Informació de Poblet
12 Museu del Vidre
13 Centre de Guiatge CADEC
14 Museu d'Alcover
15 Agrobotiga de la Cooperativa
16 Mas dels Vells
17 Agrobotiga de la Cooperativa
18 Agrobotiga de la Cooperativa
19 Oficina d'Informació
20 Museu
21 Oficina d'Informació
22 Oficina d'Informació
23 Agrobotiga Oficina d'Informació
24 Ecomuseu de l'Oli
25 Museu de les eines del Camp

0 PROPOSTES I PROJECTES

1 Casa del Parc
2 Oficina de Gestió del Parc Natural
3 Punts d'Informació del Parc Natural
4 Centre de recuperació de Fauna
5 Centre de promoció i recerca agrosilvícola
6 Centre de Recerca de la Roureda i el Castanyer
7 Centre d'iniciatives recreatives
8 Reconstrucció del poble de la Mussara
9 Oficina d'informació dels parcs
10 Centre d'Interpretació de la singularitat geològica de les M P
11 Centre d'estudis i treballs forestals
12 Centre de recerca del Medi Natural
13 Àrees de lleure del PNIN
14 Botiga i Ecomuseu del PNIN
15 Granja-escola i Centre d'interpretació de les Granges de Poblet
16 Refugis lliures
17 Aula de Natura del Titllar
18 Centre d'Interpretació de l'Art Rupestre
19 Centre d'Interpretació de la Natura de les Muntanyes de Prades
20 Trasllat de l'àrea de lleure de Castellfollit
21 Museu de Geologia
22 Centre de documentació de les Muntanyes de Prades
23 Museu paperer
24 Parc Etnològic i Botànic
25 Centre d'Interpretació de la Vida Rural
26 Aula de Natura del Bosc Mediterrani
27 Centre d'Interpretació de l'Aigua
28 Museu de la Mel

Font: Elaboració pròpia